



**DIRETORIA DE DEFESA SANITÁRIA ANIMAL
COORDENAÇÃO DE TECNOLOGIA DA INFORMAÇÃO**

Núcleo de Suporte ao Cadastro Pecuário

Salvador, 12 de agosto de 2020. Procedimento Operacional Padrão – POP/NSCP n° 04

ATUALIZAÇÃO DO SIAPEC COM OS DADOS DO CEFIR

Este manual de procedimento operacional tem o intuito de orientar os servidores da ADAB sobre a atualização do cadastro de propriedades no sistema SIAPEC, a partir da base de dados do Cadastro Estadual Florestal de Imóveis Rurais (CEFIR) do Estado da Bahia.

Dados do CEFIR que devem ser colhidos, inseridos e/ou atualizados no SIAPEC:

- a. Latitude_GMS (Graus, minutos e segundos);
- b. Longitude_GMS (Graus, minutos e segundos);
- c. Verificar se o município de localização da propriedade informado no CEFIR é o mesmo que está informado na ADAB. Caso estejam diferentes, optar pelo município informado no CEFIR.

Utilizando a base de dados do CEFIR (Planilha de Excel):

- a. A planilha do CEFIR está agrupada por município, e dentro do município os produtores estão ordenados em ordem alfabética;
- b. A pesquisa a partir da planilha do CEFIR deve ser realizada pelo CPF ou CNPJ do produtor;
- c. A planilha do CEFIR não faz a leitura dos ZEROS que antecedem o número do CPF. Então, muitos CPFs estarão com menos de 11 dígitos. Nesses casos, quando for fazer a pesquisa no SIAPEC, acrescentar números ZERO na frente do CPF, até que este fique com 11 dígitos.
Ex: No CEFIR há um produtor com CPF 149811810 (Faltam dois dígitos nesse CPF). Isso significa que o CPF completo desse produtor é 001.498.118-10.
- d. Após localizar o produtor no SIAPEC, deve-se **identificar a propriedade** pelo nome;
- e. Para inclusão ou alteração das coordenadas geográficas, é necessário ter certeza de que a propriedade cadastrada no SIAPEC é a mesma informada na Planilha do CEFIR;
- f. A propriedade é considerada a mesma quando coincidirem entre as duas bases de dados (SIAPEC x CEFIR) o CPF/CNPJ do produtor e o nome da propriedade;
- g. Propriedades com nomes parecidos, erros na digitação, ou com prefixos diferentes apenas, podem ser consideradas a mesma propriedade. Ex: no CEFIR está como Sítio Boa Esperança e na ADAB como Fazenda Boa Esperança;



- h. No CEFIR, há uma situação recorrente de uma mesma propriedade estar relacionada duas ou mais vezes, com áreas e coordenadas geográficas diferentes. A propriedade está com o mesmo nome, ou diferenciada por algum termo, como Gleba, Sede, etc. Isso significa que a propriedade possui mais de uma matrícula de cartório. Em alguns casos, são propriedades que foram sendo ampliadas por novas aquisições, posses, entre outros fatores. Nesse caso, deve-se selecionar a propriedade listada no CEFIR que possuir a maior área (ha). Ou se houver alguma com a indicação de sede, optar por ela, mesmo que a área seja menor.

Inserindo as Coordenadas Geográficas:

- a. Atenção ao inserir os dados de Latitude e Longitude no cadastro da ADAB. O Siapec aceita mais de dois dígitos em algumas das células para estes dados. Qualquer erro neste lançamento, irá provocar erro na geolocalização;
- b. Cuidado também no preenchimento do campo dos segundos”, tanto na quantidade de dígitos quanto no uso e posição da vírgula;
- c. Para propriedades que não possuem coordenadas geográficas no Siapec, inserir os dados de Latitude e Longitude localizados na Planilha do CEFIR. Se o preenchimento seguiu os cuidados indicados nos itens anteriores (“a” e “b”), não há necessidade de verificação via Google Maps. O cadastro pode ser gravado e inicia-se a pesquisa de uma nova propriedade.
- d. Para as propriedades que já possuem Latitude e Longitude cadastradas no Siapec, deve-se antes, fazer uma checagem simples a partir do Google Maps (conforme POP n° 03) a ser enviado.
 - Ao consultar o Google Drive, se a propriedade estiver localizada no mesmo município informado no cadastro do Siapec, deve-se manter as coordenadas previamente existentes no sistema (não altera para as coordenadas do CEFIR)¹;
 - Mas, se a propriedade aparecer no Google Drive, em município diferente ao informado no cadastro do Siapec, indica haver algum erro, e a latitude e longitude devem ser substituídas pelas indicadas no CEFIR.
- e. No caso dos Assentamentos de Reforma Agrária e Reservas Indígenas, a ADAB considera todos os lotes dos assentados como uma única propriedade. O assentamento é cadastrado em nome da Associação, e os assentados são cadastrados como arrendatários. Portanto, uma única coordenada geográfica é utilizada para geolocalizar os assentamentos e territórios indígenas²;
- f. Na base do CEFIR, observamos que cada lote possui uma coordenada geográfica distinta. É possível que ao fazer a pesquisa no SIAPEC esse criador seja encontrado como arrendatário em um assentamento. Se o nome do assentamento cadastrado for semelhante ao listado pelo CEFIR/INEMA, significa que provavelmente sejam a mesma propriedade. Nesse caso, a diferença encontrada

¹ A Latitude e Longitude utilizada pela Defesa Sanitária Animal, é convencionada a ser coletada na sede da propriedade. O dado do CEFIR, contudo, é um ponto centroide calculado à partir da poligonal do imóvel. Para propriedades pequenas, essa diferença é insignificante. Para propriedades maiores, essa diferença metodológica pode dificultar a localização do imóvel em operações de campo, por isso, recomenda-se aproveitar os dados já cadastrados na ADAB.

² Nem todas as unidades da ADAB seguiram esses procedimentos, de modo que há também assentamentos e territórios indígenas cujos estão cadastrados em separado.



nas coordenadas geográficas entre os diferentes lotes/produtores cadastrados no assentamento é insignificante, e podemos aproveitar os dados de latitude e longitude de qualquer um dos lotes contidos no CEFIR para atualizar o cadastro do Siaepec.

Alterando o município no Siaepec

Uma vez que o produtor listado no CEFIR foi localizado no Siaepec, sua propriedade devidamente identificada, a geolocalização incluída, alterada ou checada, deve-se verificar a necessidade de alterar ou não o município informado no Siaepec, devendo prevalecer o município indicado na planilha do CEFIR.

A alteração do município no cadastro da propriedade, segue o protocolo padrão do Siaepec, cujas orientações devem ser obtidas junto à Coordenação de Tecnologia da Informação.

Controlando dos lançamentos

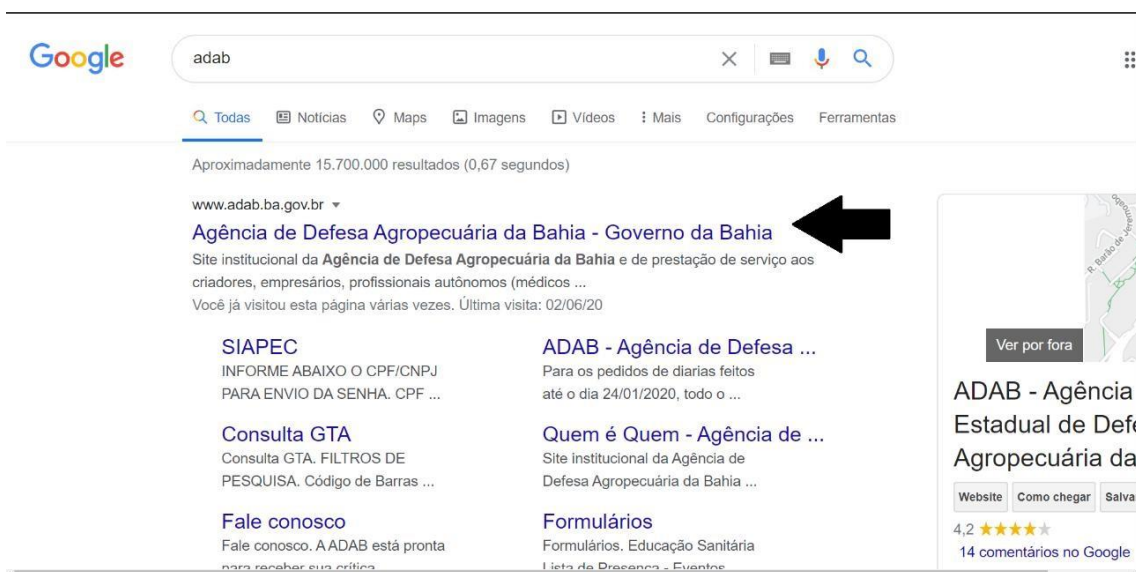
- a. Na planilha do CEFIR foram acrescentadas 3 colunas para fins de controle. Toda propriedade que tiver sido atualizada no Siaepec com os dados do CEFIR, deve ser marcada com o numeral '1' na coluna 'Atualizada'. Isso vale tanto para um cadastro que teve as coordenadas inseridas, atualizadas, ou apenas checada sem necessidade de alteração;
- b. Já as propriedades, que estão em duplicidade ou, não foram localizadas no Siaepec, ou não foram atualizadas por algum motivo, marcar com o numeral '1' na coluna 'Não Atualizada'. Ao final da planilha, há um somatório automático dessas duas colunas;
- c. Há também uma última coluna livre para observações;
- d. Além disso, cada integrante da equipe de Lançamento do CEFIR, deve enviar semanalmente um relatório com o que foi trabalhado. O modelo do relatório com orientações específicas será enviado em seguida.

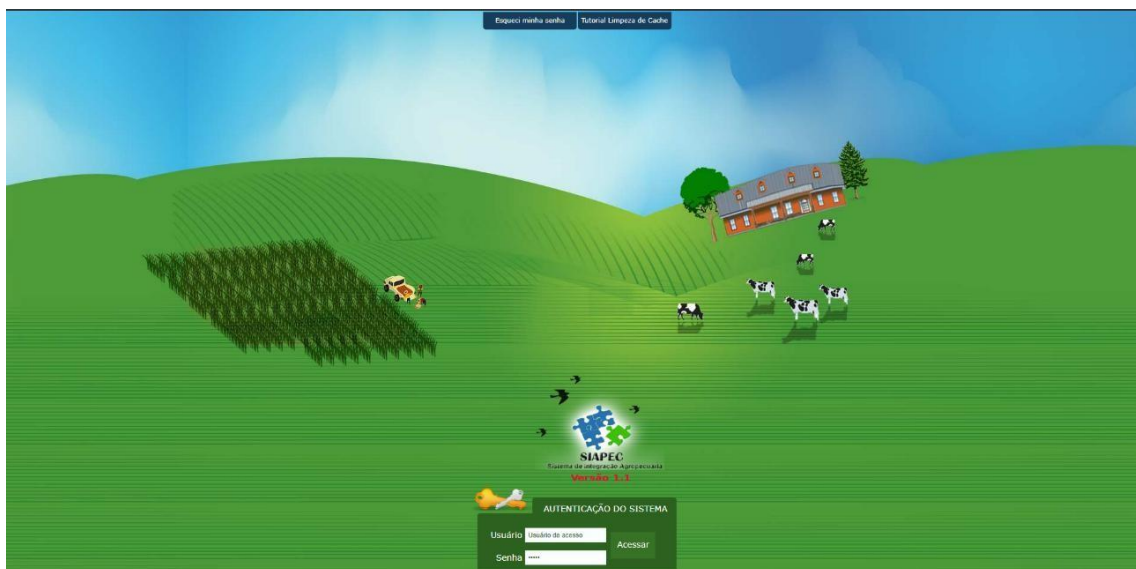
Nas páginas seguintes, seguem as orientações para acesso e uso do Siaepec...



Como acessar o sistema SIAPEC

Para acessarem ao sistema, será necessário que acessem o site da ADAB e logo após clicarem no ícone do SIAPEC, que se encontra ao lado direito no site. Ressalto que, os dados de usuário e senha serão encaminhados por e-mail.





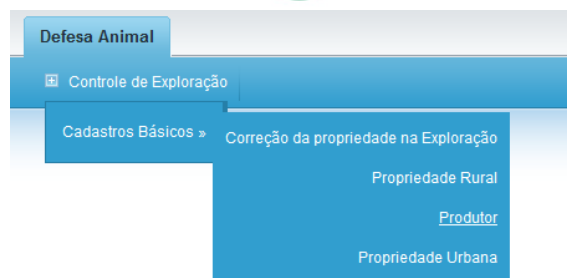
Opções disponibilizadas.

Ao acessarem o sistema ele apresentará uma opção onde se localiza ao lado superior esquerdo, escrito como Defesa Animal.



Propriedade Rural na aba Defesa Animal.

Para encontrarem as propriedades rurais com a finalidade animal, será necessário que cliquem em Defesa Animal, Controle de Exploração, Cadastros Básicos, Produtor.



Quando clicarem o sistema irá encaminhar para o campo de Pesquisa. Basta agora preencherem o campo de Nome do Produtor com o CPF ou CNPJ do mesmo e logo após clicar no botão Pesquisar.

FILTROS DE PESQUISA	
Código	<input type="text"/>
Nome	<input type="text"/>
CPF/CNPJ	<input type="text"/>
Município	<input type="text"/>
Data do Cadastro	De <input type="text"/> Até <input type="text"/>
Status	<input checked="" type="radio"/> Todos <input type="radio"/> Ativo <input type="radio"/> Inativo
<input type="button" value="Pesquisar"/> <input type="button" value="Limpar"/>	

Ao clicar, o sistema apresentará o produtor informado, recomendamos que verifiquem se o nome corresponde com os dados do CEFIR. Caso sim, basta clicar no nome. Iremos utilizar um produtor como exemplo.

Código	Nome	CPF/CNPJ	Município	Data do Cadastro	Status
1	HAROLDO ALMEIDA SILVA	07208979553	JEQUIE	06/06/2012	Ativo



Logo após clicarem o sistema encaminhará para o campo de Cadastro, e nele vocês irão descer toda a barra de rolagem e encontrarão a(s) propriedade(s) do produtor, podendo ser tanto Rural quanto Urbana.

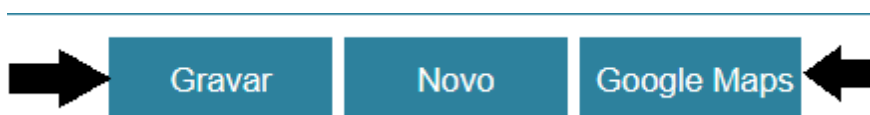
Propriedades Rurais						
Código	Nº Incri	Nome da Propriedade	Tipo	Município	Espécie(s)	Status
29180010001		FAZENDA LAGOA VERDE	Proprietário	JEQUIE	Bovina Equídeos (Equino) Caprina	Ativa
29195042442		LOTE 634	Arrendatário	LIVRAMENTO DE NOSSA SENHORA	---	Ativa
29260040694		SITIO MAJOR	Arrendatário	REMANSO	Bovina Aves (pato, ganso e outros palmípedes)	Ativa

Propriedades Urbanas				
Código	Nome da Propriedade	Tipo	Município	Status

Ao clicar na propriedade desejada, o sistema irá encaminhar ao campo de Cadastro de Propriedades. Agora basta procurarem os **Latitude** e **Longitude**, **Município** e os preencher.

Área Total (em hectares)	<input type="text"/>
Latitude	<input type="text"/> ° <input type="text"/> ' <input type="text"/> "
Longitude	<input type="text"/> ° <input type="text"/> ' <input type="text"/> "
Município*	<input type="text"/>

Após preencher os campos, descer a barra de rolagem até o final. Vocês encontrarão três opções: **Gravar**, **Novo** e **Google Maps**.





POSSÍVEIS DUVIDAS.

•A propriedade que encontrei encontra-se com o município incorreto, como proceder?

R: Quando ocorrer este caso específico, recomendamos que entre em contato ao números a seguir: 99991-0138 (Suporte CTI).

•A propriedade que encontrei possui um nome diferente ao que encontra-se nos dados do CEFIR, como devo agir?

R: Nesta situação, recomendamos que caso a propriedade tenha um erro na digitação, como por exemplo, no sistema encontra-se Faz. Açunção mas nos dados do CEFIR encontram-se Fazenda Assunção, vocês podem efetuar as devidas alimentações nos cadastros, mas, caso sejam com nomes totalmente diferentes, não efetuem nenhuma ação. Retorne ao campo de Pesquisa, e, procure o próximo produtor da lista.
